

## **Spoločné stanovisko odbornej geodetickej verejnosti k predloženým legislatívnym zmenám v oblasti geodézie, kartografie a katastra.**


Pripravované návrhy katastrálneho zákona, zákona o geodézii a kartografii a novela zákona o komore geodetov a kartografov, ktoré predložil v marci tohto roku Úrad geodézie, kartografie a katastra SR (ÚGKK SR), prinášajú zásadné rozpory v aplikačnej praxi, ktorá si v dnešnej technologickej dobe žiada úplne iné, nové, moderné prístupy a riešenia. Odborná geodetická verejnosť žiada začatie širokej odbornej a rovnocennej diskusie všetkých relevantných subjektov a následné prepracovanie legislatívnych návrhov v súlade s výsledkami odbornej diskusie a úrovne súčasného poznania v odbore, a v prípade pretrvávajúcich rozporov stiahnutie týchto návrhov.

Nevyhovujúcu kvalitu vyššie uvedených návrhov dokumentuje množstvo predložených pripomienok v rámci medzirezortného pripomienkového konania. Zákon o geodézii a kartografii má len 28 paragrafov, napriek tomu je k návrhu evidovaných 400 pripomienok, z toho 201 zásadných. Katastrálny zákon má spolu 113 paragrafov, k zneniu má odborná verejnosť 727 pripomienok, z toho 329 zásadných. Celkovo, v rámci mimorezortného pripomienkového konania, pripomienky k zákonu o geodézii a kartografii vznieslo 24 subjektov a k zákonu o katastri nehnuteľností 34 subjektov (ministerstvá, iné štátne inštitúcie a odborné profesijné organizácie). Zároveň hromadnú pripomienku verejnosti k zákonu o geodézii a kartografii oficiálne podporilo 896 jednotlivcov a k zákonu o katastri nehnuteľností 912 jednotlivcov - odborníkov pracujúcich v odbore geodézie a kartografie. Táto neutešená, ba až katastrofálna štatistika, je dôsledkom skutočnosti, že tvorca návrhov ÚGKK SR nevytvoril priestor pre obvyklú odbornú diskusiu so zástupcami odbornej verejnosti, nevyhnutnú pri tak zásadných zmenách, aké tieto návrhy prinášajú. Ďalej poukazujeme na skutočnosť, že navrhované zmeny prinášajú ústup v oblasti vyžadovanej kvality geodetických činností, ako aj ustrnutie katastra na starých technických princípoch, majúcich pôvod pred 100 a viac rokmi. Pripravované návrhy zákonov sa negatívne dotýkajú nielen odbornej verejnosti, ale aj širokej občianskej spoločnosti, nakoľko zhoršujú ochranu vlastníctva nehnuteľného majetku a negarantujú hodnovernosť údajov katastra pre ďalšie generácie. Rovnako bezdôvodne narúšajú kompetencie a tým aj samotnú existenciu stavovskej organizácie geodetov a kartografov na Slovensku (Komory geodetov a kartografov) a pokúšajú sa presunúť jej právomoci pod ÚGKK SR.


Tieto skutočnosti primáli všetky relevantné subjekty, ktoré združujú geodetov a kartografov v Slovenskej republike, aby vydali spoločné stanovisko, a tým deklarovali ďalej už neúnosný a neakceptovateľný stav v prebiehajúcim legislatívnom procese. Naliehavosť radikálneho riešenia situácie zvyrazňuje fakt, že v prvom kole rozporových konaní v rámci medzirezortného pripomienkového konania k predkladaným návrhom, tvorca a predkladateľ návrhov ÚGKK SR nechce ustúpiť jasným odborným argumentom, napriek tomu, že vo väčšine prípadov svoje návrhy nedokáže dostatočne vysvetliť ani odborne obhájiť. Miesto toho sme svedkami nekalých a zákulisných praktík, ktoré sa snažia destabilizovať a rozoštváť odbornú geodetickú verejnosť.


Veríme, že toto spoločné stanovisko konečne podnieti začatie odbornej a zároveň partnerskej diskusie, ktorá by mala priniesť inovatívne riešenia, využívajúce modernú technologickú bázu. Celý rezort geodézie, kartografie a katastra potrebuje reflektovať dobu, obnoviť mapový operát a integrovať do svojej praxe najnovšie vedecké a technické výdobytky a prostriedky.


V Bratislave 1.10.2014

  
Za Zamestnávateľský zväz geodetov a kartografov: Ing. Vladimír Uhlík, predseda predstavenstva

  
Za Komoru geodetov a kartografov: Ing. Ján Hardoš, predseda predstavenstva

  
Za Slovenskú spoločnosť geodetov a kartografov: Ing. Dušan Ferianc, predseda výkonného výboru

  
Za Kartografickú spoločnosť Slovenskej republiky: Ing. Róbert Fencík, PhD., predseda výkonného výboru

  
Za Slovenskú spoločnosť pre fotogrametriu a diaľkový prieskum: Ing. Marko Paško, predseda


Za Slovenskú asociáciu pre geoinformatiku : doc. RNDr. Dagmar Kusendová, CSc.,  
podpredsedníčka



Za Komunitu Geoinformatika.sk: Mgr. Miloslav Ofúkaný



Za Slovenskú technickú univerzitu v Bratislave, Stavebná fakulta: prof. Ing. Alojz Kopáčik, PhD.,  
dekan



Za Žilinskú univerzitu, Katedru geodézie, doc. Dr. Ing. Jana Ižvoltová, vedúca katedry

